



Info-Plus :

Comité départemental du tourisme (CDT) de la Vienne
33, place Charles-de-Gaulle
86007 Poitiers
Tél. : 05 49 37 48 48
E-mail : www.tourisme-vienne.com

Comité départemental de la randonnée pédestre (CDRP) de la Vienne
92, place Charles-de-Gaulle
86000 Poitiers
Tél. : 05 49 88 93 48, E-mail : www.rand86.org

Office du tourisme de Saint-Benoît
Abbaye
86280 Saint-Benoît
Tél. : 05 49 88 42 12, E-mail : www.ville-saint-benoit.fr

Les baladins de Saint-Benoît
(association de randonneurs)
Mairie de Saint-Benoît, Tél. : 05 49 37 44 00

Info-Patrimoine :

Avant de gagner la campagne et la diversité de ses paysages, la traversée du bourg de Saint-Benoît présente un réel intérêt (église du XII^e siècle, logis abbatial rénové). Il est facile d'imaginer la vie de ce bourg au début des années 1950 avec la pompe à eau commune et le bruit du marteau sur l'enclume du maréchal ferrant. Les sentiers atteront à travers bois conduisant à de nombreux hameaux, notamment ceux de Flée et de La Cadouillère. Dans ce dernier, un logis possède une porte ancienne au fronton orné. Jean le Bon (roi de France du 26 août 1350 au 8 avril 1364) y aurait dormi avant la bataille de Nouaillé en 1356. La promenade se poursuit dans la campagne au gré des méandres du Miousson pour gagner les villages de Fontarnault et de Gennebray.



Vous pouvez rencontrer d'autres coureurs de balisage sur le terrain.

Code de balisage F.F.R.P.
Bonne direction
Changement de direction
Mauvaise direction

Randofiche®

Sentier Jean Le Bon


Commune de Saint-Benoît

La ville au fil de l'eau


Nichée au confluent des vallées du Clain et du Miousson, la cité de Saint-Benoît abrite un patrimoine historique riche et varié dans un décor de verdure et de fleurs. Ici, le promeneur a rendez-vous avec l'eau, omniprésente : tantôt calme, tantôt turbulent, elle épouse les courbes d'une nature au relief souvent accidenté. Le long du Clain se dressent les rochers de Passelourdin, bien connus de Garigantua.

Le sentier, dit « du Clain », traverse le viciaduc avant de longer l'aqueduc romain. D'autres permettent de suivre le capricieux Miousson ou de rejoindre la reposante abbaye romane Saint-André.

Pas à pas, en flânant, le promeneur découvrira un bien tout aussi précieux : le sourire des habitants de Saint-Benoît, un vrai trésor de convivialité.

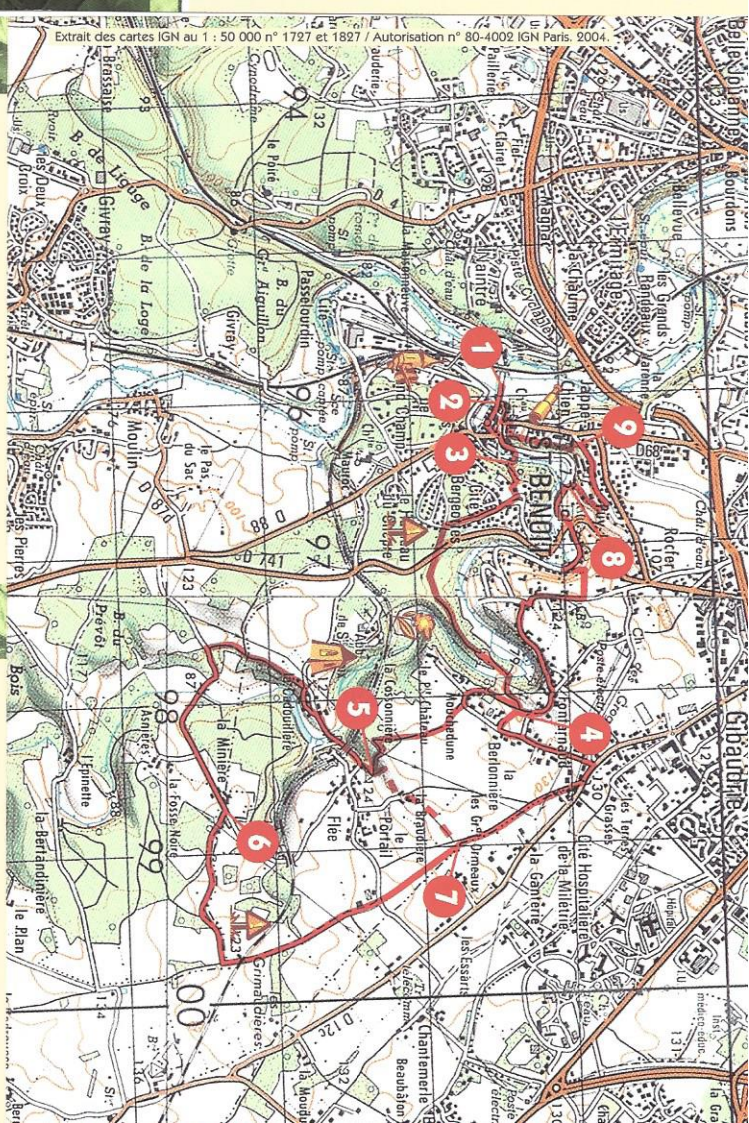


Le centre culturel du Prieuré. Photo Alain Bernard.



Recommandé par la

www.ffrp.asso.fr



- 1 Depuis le parc Saint-Nicolas, se diriger à droite.
- 2 Rejoindre l'église, puis le monument aux Morts et, à sa gauche, la rue du Square. Après le restaurant, bifurquer à droite pour franchir le Miousson.
- 3 Après la maison, monter à gauche par le sentier, qui débouche sur une rue. La suivre à droite sur 500 m puis bifurquer à gauche par le chemin jusqu'à la D 741. Monter la route sur 50 m, la traverser (prudence) et descendre jusqu'au Miousson à travers bois. Passer le pont et monter jusqu'au croisement.
- 4 Tourner à droite pour atteindre Mouchedure. Quitter la route à droite et suivre le chemin d'exploitation jusqu'à un carrefour de chemins.
- 5 À gauche, possibilité de rejoindre les Grands-Ormeaux.
- 6 Descendre le chemin pierreux. Avant le raidillon, monter à droite et rejoindre la route. Elle descend vers le pont puis monte à la Cadouillère. Dans le village, emprunter à gauche l'allée Jean-le-Bon puis encore à gauche le chemin qui descend vers la route. La suivre à gauche : elle franchit le Miousson et s'élevé vers La Minière. Traverser le hameau.
- 7 Obliquer à droite jusqu'à atteindre la D 19. La longer à gauche sur 130 m, puis virer à gauche vers La Berlonnière. Face au n° 39, tourner à droite et retrouver le croisement de l'allée.
- 8 Poursuivre tout droit et monter à Fontarnault. Prendre à gauche le chemin de Val-Béni, puis à droite la rue du Puy-Joubert. Face au n° 15, s'engager sur le sentier qui descend au Petit-Saint-Benoît. Suivre la rue à droite jusqu'à la D 741. La traverser (prudence), puis continuer en face par la rue du Square sur 300 m.
- 9 Monter le raidillon à droite qui conduit à la rue de la Cybellerie. La suivre à gauche sur 500 m.
- 10 Entre les n° 2 et 4, suivre à gauche le sentier qui pénètre dans le parc. En vue du clocher (point de vue), longer une vigne, descendre les escaliers et suivre à droite la ruelle du Prieuré. Après la boulangerie, s'engager dans la ruelle de la Cure.
- 11 Regagner le parking à droite.